



REGIONE UMBRIA

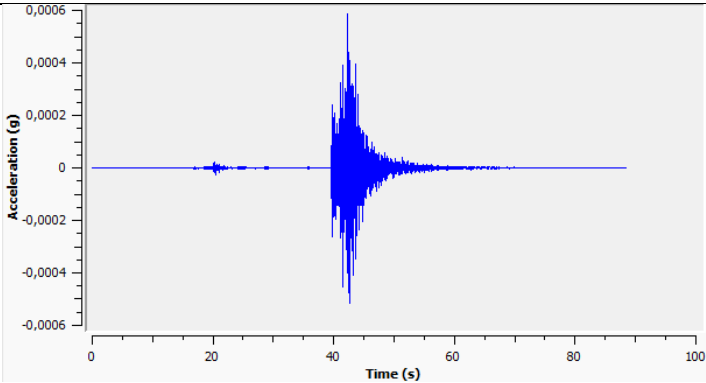
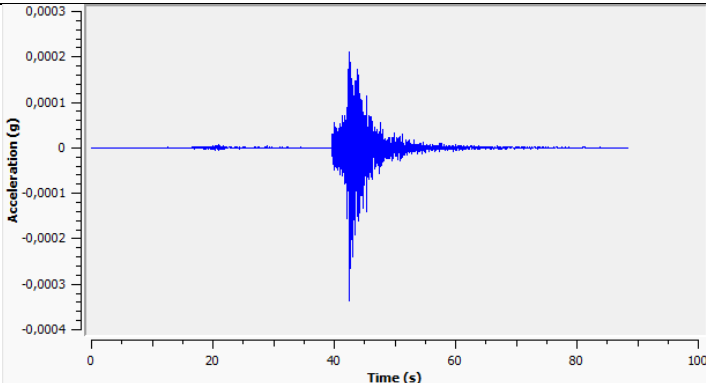
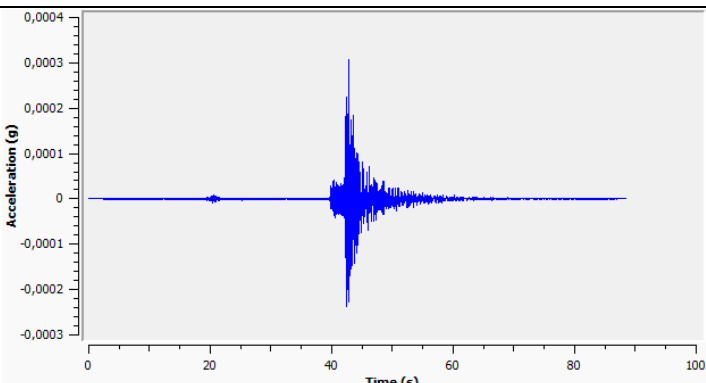


OSSERVATORIO SISMICO "A.BINA"

BANCA DATI ACCELEROMETRICI RESIR- ACCELEROGRAMMI ACQUISITI DA STAZIONI ACCELEROMETRICHE

Data ed ora (UTC) del terremoto	Località più vicina	Magnitudo	Località della registrazione
22/02/2025 00.38	Preci	2.1	Cascia

STAZIONE DI CASCIA Sigla: CSCA Localizzazione (wgs 84): Lat. 42.71779, long 13.01653 cat. NTC 17/01/18: C

	<p>Componente verticale</p> <p>2025-02-22-0037-43S.CSCA_001_HNZ</p> <p>Unità di misura dell'accelerazione: g</p> <p>Campionamento: 0.005 Hz (200 cps)</p> <p>n. dati: 17718</p> <p>pga: 0.000586 g</p>
	<p>Componente orizzontale N-S</p> <p>2025-02-22-0037-43S.CSCA_001_HNN</p> <p>Unità di misura dell'accelerazione: g</p> <p>Campionamento: 0.005 Hz (200 cps)</p> <p>n. dati: 17718</p> <p>pga: -0.000336 g</p>
	<p>Componente orizzontale E-W</p> <p>2025-02-22-0037-43S.CSCA_001_HNE</p> <p>Unità di misura dell'accelerazione: g</p> <p>Campionamento: 0.005 Hz (200 cps)</p> <p>n. dati: 17718</p> <p>pga: 0.000307 g</p>